

Lasy Państwowe

Nadleśnictwo Gryfino

**Informacja o działalności w roku 2025
Plany na rok 2026 – Gmina Banie**



Lasy Państwowe



NADLEŚNICTWA
PUSZCZAŃSKIE

Wstęp. Dlaczego przesyłamy Państwu ten raport?


Lasy Państwowe to ogólnopolska organizacja, zarządzająca większością zasobów leśnych kraju. W naszej pieczy znajduje się przeszło 7,6 mln ha gruntów. To ¼ Polski. Nadleśnictwo Gryfino to jedno z 429 nadleśnictw, które zarządzają lasami na poziomie lokalnym. Dba o przyrodę, udostępnia lasy dla rekreacji, ale jest też istotnym podmiotem gospodarczym. Dostarcza drewno, które służy nam wszystkim, zatrudnia i generuje miejsca pracy. Jest płatnikiem lokalnych podatków. Szczegółowe dane nt. działalności nadleśnictwa znajdują Państwo na kolejnych stronach.

W tym roku po raz drugi nasza organizacja kieruje tego rodzaju raporty do samorządów gminnych w całej Polsce. Samorzady to nasz naturalny i bliski partner. To Państwo posiadają mandat uzyskany w demokratycznych wyborach, uprawniający do reprezentowania strony społecznej.

Raport traktujemy jako narzędzie w dialogu, który leśnicy chcą prowadzić ze stroną społeczną. Uważamy za oczywiste, że powinni Państwo dowiadywać się o naszej działalności. O jej efektach w minionym roku i o naszych zamierzeniach na rok bieżący. Niech to będzie podstawa do dyskusji na temat sposobów zarządzania lasami, ich wpływu na gospodarkę, klimat i stosunki wodne. O oczekiwaniach społecznych. Stoimy na stanowisku, że debata i konsultacje w środowisku lokalnym mają szczególną wartość. Bo odbywają się w poczuciu odpowiedzialności i realnej oceny skutków podejmowanych decyzji.



Jan Grzyś
Nadleśniczy
Nadleśnictwa Gryfino



Lasy Państwowe



NADLEŚNICTWA
PUSZCZAŃSKIE

Część I

O Nadleśnictwie Gryfino

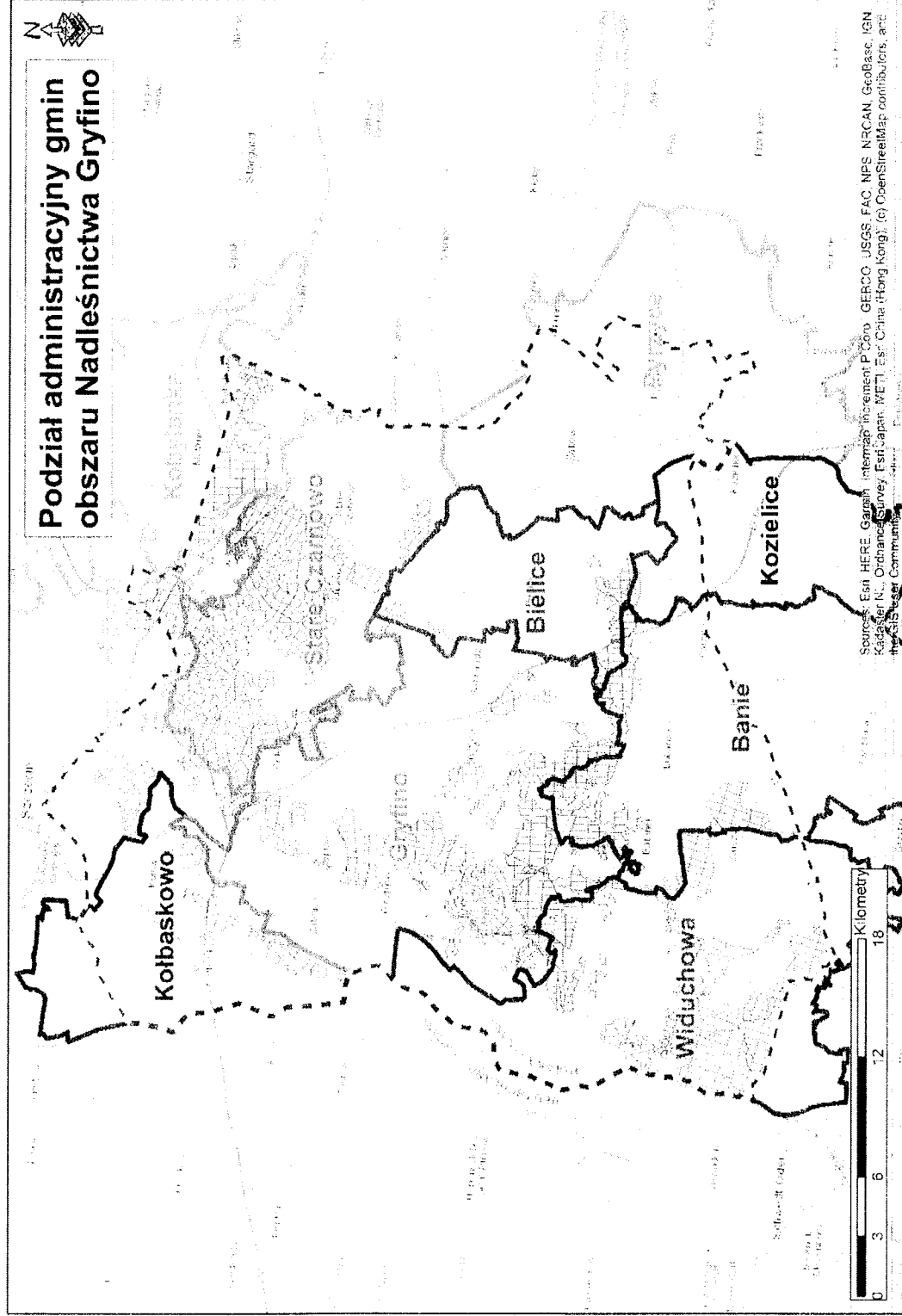
www.lasy.gov.pl




Las Państwowe



NADLEŚNICTWA
PUSZCZAŃSKIE



www.lasy.gov.pl

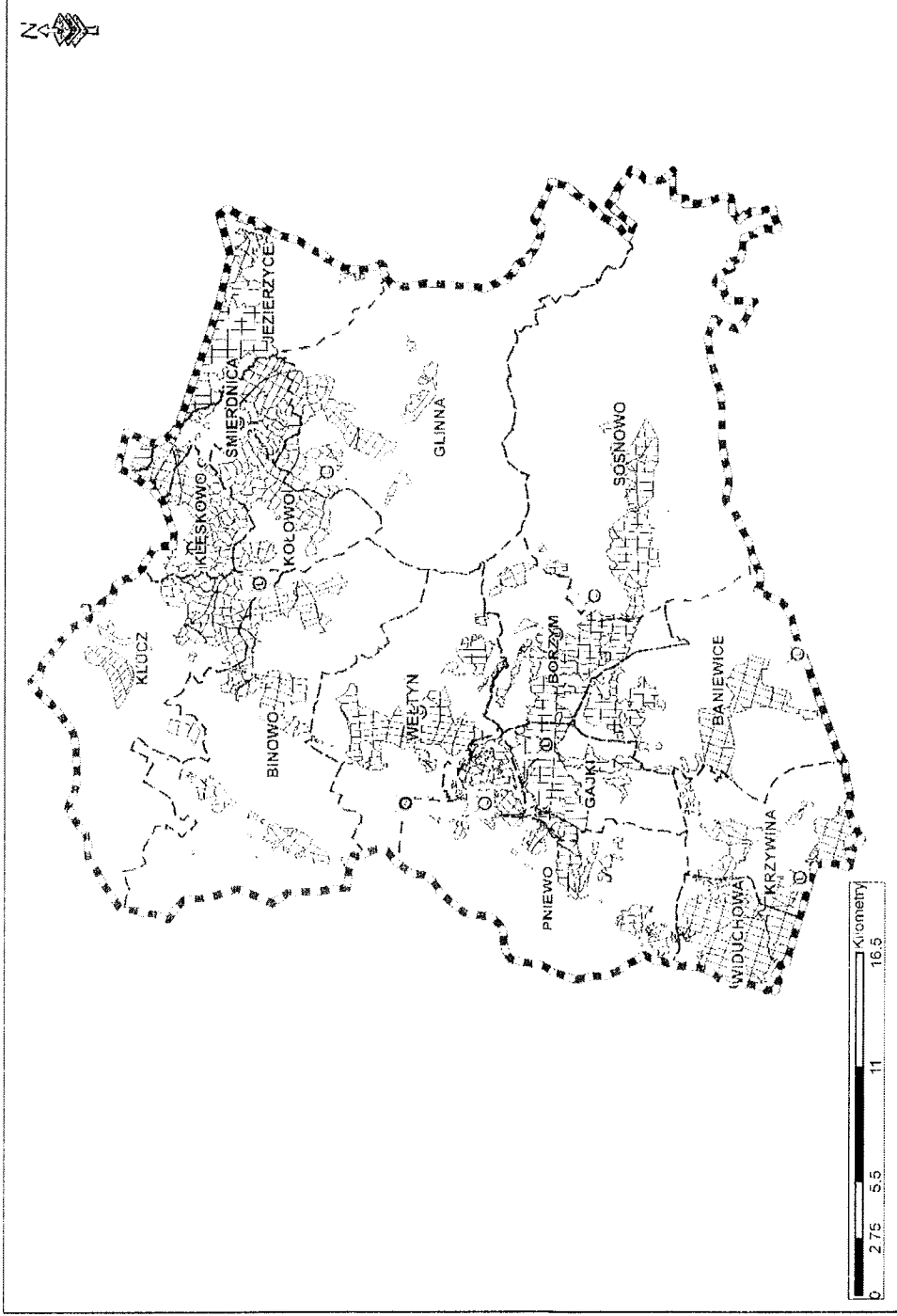


Lasy Państwowe

Leśnictwa Nadleśnictwa Gryfino



NADLEŚNICTWA
PUSZCZAŃSKIE





Las Państwowe

NADLEŚNICTWA
PUSZCZAŃSKIE**ZASOBY W ZARZĄDZIE NADLEŚNICTWA GRYFINO**

Zestawienie powierzchni gruntów Skarbu Państwa w zarządzie PGL LP Nadleśnictwa Gryfino wg stanu na 31.12.2025 rok

Województwo	Powiat	Nr wiersza	ZACHODNIOPOMORSKIE										RAZEM [ha]	
			Gryfiński					Policki		Pyrzycki				M. Szczecin
			Banie	Gryfino Miasto	Gryfino Ob. wiej.	Stare Czarnowo	Widuchowa	Kolbaskowo	Bielice	Kozielice				
		1	1 943,70	18,43	5 077,26	6 898,31	1 582,91	517	583,87	87,04	1 111,71	17 820,23		
		2	1 943,21	18,43	5 075,73	6 896,46	1 582,83	516,01	583,87	87,04	1 110,90	17 814,48		
		3	0,49	0	1,53	1,85	0,08	0,99	0	0	0,81	5,75		
		4	186,44	3,53	277,27	131,95	42,69	46,37	56,45	17,87	64,78	827,35		
		5	22,81	3,53	122,01	83,61	2,92	10,71	7,94	0,7	45,56	299,79		
		6	163,63	0	155,26	48,34	39,77	35,66	48,51	17,17	19,23	527,57		
		7	1,78	0,14	23,21	9,9	1,67	0,17	0	0	3,09	39,96		
		8	11,34	0	10,71	33,64	0	0	0	0	7,77	63,46		
		9	8,3	0,46	52,18	41,94	5,24	1,2	0,62	0	19,16	129,10		
			2 151,57	22,55	5 440,63	7 115,75	1 632,51	564,74	640,93	104,91	1 208,51	18 882,10		

- Średni wiek drzewostanów na terenie Nadleśnictwa Gryfino wynosi 76 lat

- Udział gatunków głównych: sosna – 42,94%, buk – 29,62%, dąb – 9,56%, olsza – 7,59%, brzoza – 4,22%, modrzew – 2,06%, świerk – 1,35%, pozostałe – 2,66%

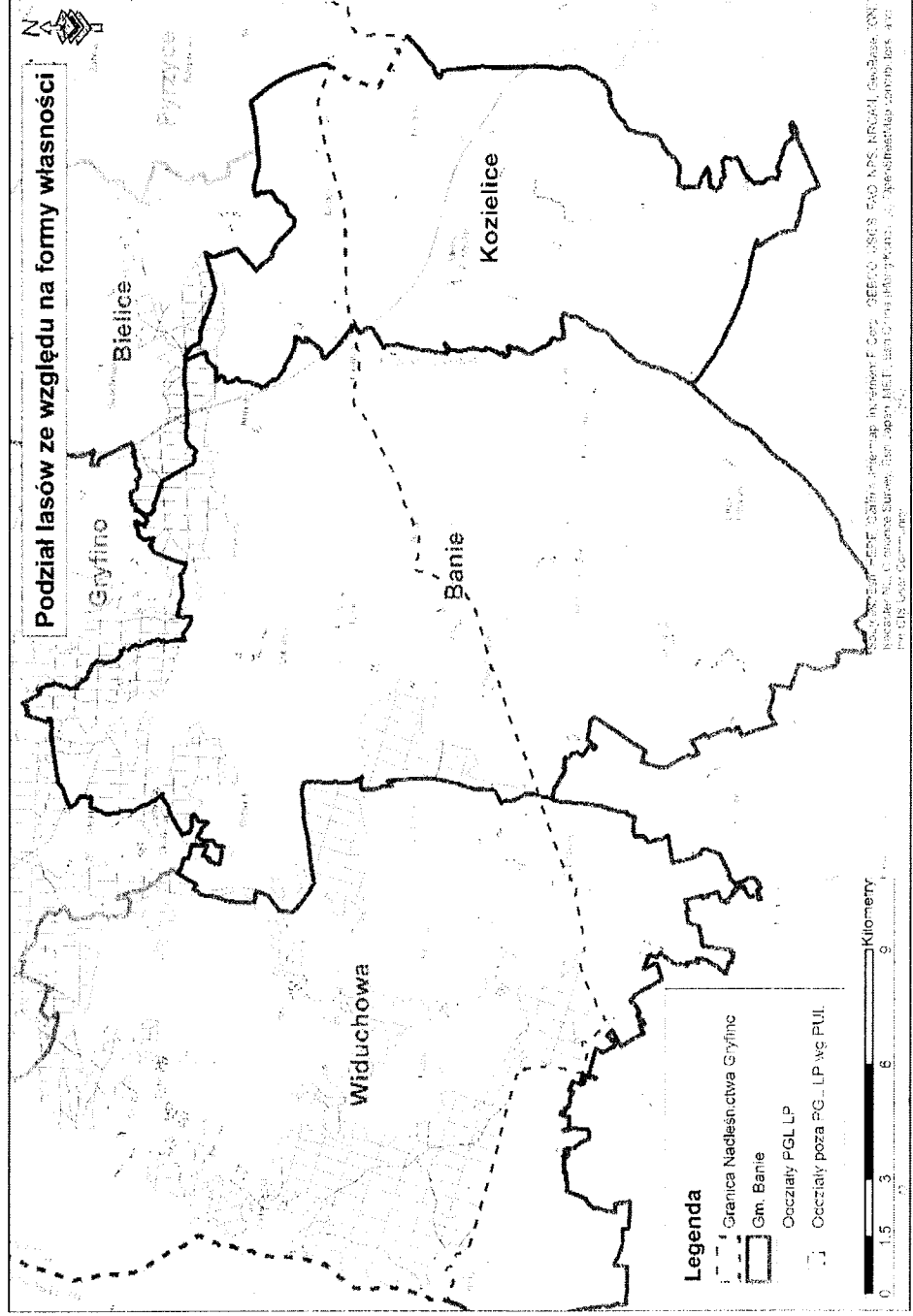
www.lasy.gov.pl



Las Państwowe

100 LAT
1924-2024
Lasów Państwowych

Do kogo należą lasy w granicach nadleśnictwa?



www.lasy.gov.pl




Las Państwowe

100 LAT
1924-2024
Lasów Państwowych

ZESTAWIENIE POWIERZCHNI GRUNTÓW SKARBU PAŃSTWA W ZARZĄDZIE PGL LP NADLEŚNICTWA GRYPFINO WG STANU NA 31.12.2025 – GMINA BANIE

Gmina Banie	Powierzchnia [ha]
Grunty leśne ogółem	1 943,70
Lasy razem	1 943,21
Gr. zadrzew. i zakrzew	0,49
Grunty rolne ogółem	186,44
Użytki rolne	22,81
Nie użytki	163,63
Grunty zabudowane i zurbanizowane	1,78
Grunty pod wodami	11,34
Tereny różne	8,30
Powierzchnia ogółem	2 151,57





Lasy Państwowe

100 LAT
1924-2024
Lasów Państwowych


Zasoby leśne Nadleśnictwa Gryfino w zasięgu Gminy Banie

Powierzchnia – 2 151,57 ha

Lasy – 1 943,20 ha

Średni wiek drzewostanów – 68 lat

Udział głównych gatunków - sosna – 34,20 %; buk zwyczajny – 13,69 %; dąb szypułkowy – 19,22 %; olsza – 10,61 %; brzoza – 9,92 %






Lasy Państwowe




NADLEŚNICTWA
PUSZCZAŃSKIE

SIEĆ DRÓG NADLEŚNICTWA GRYFINO

Docelowa sieć drogowa nadleśnictwa przewiduje wykorzystanie ok. 221 km dróg, w tym 203 km dróg leśnych, 5 km dróg publicznych oraz 13 km dróg wewnętrznych innej własności przebiegających przez tereny leśne niezbędne w transporcie. Zasadniczy element sieci stanowią dojazdy pożarowe uzupełnione o drogi gospodarcze. Średnia gęstość dróg leśnych dla nadleśnictwa wynosi 10,79 m/ha.



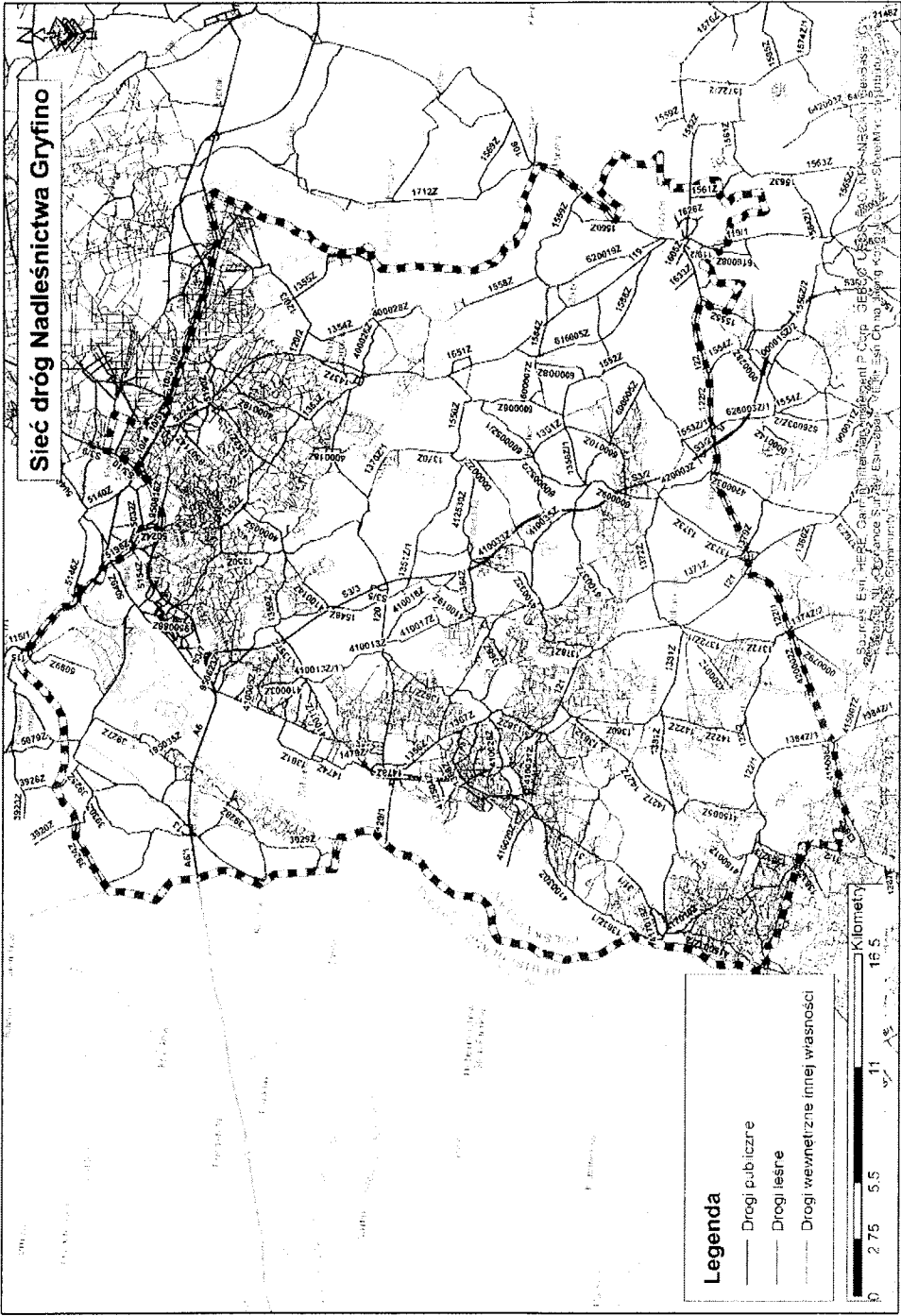


Las Państwowe


SIEĆ DRÓG NADLEŚNICTWA GRYFINO




NADLEŚNICTWA
PUSZCZAŃSKIE



Sieć dróg Nadleśnictwa Gryfino




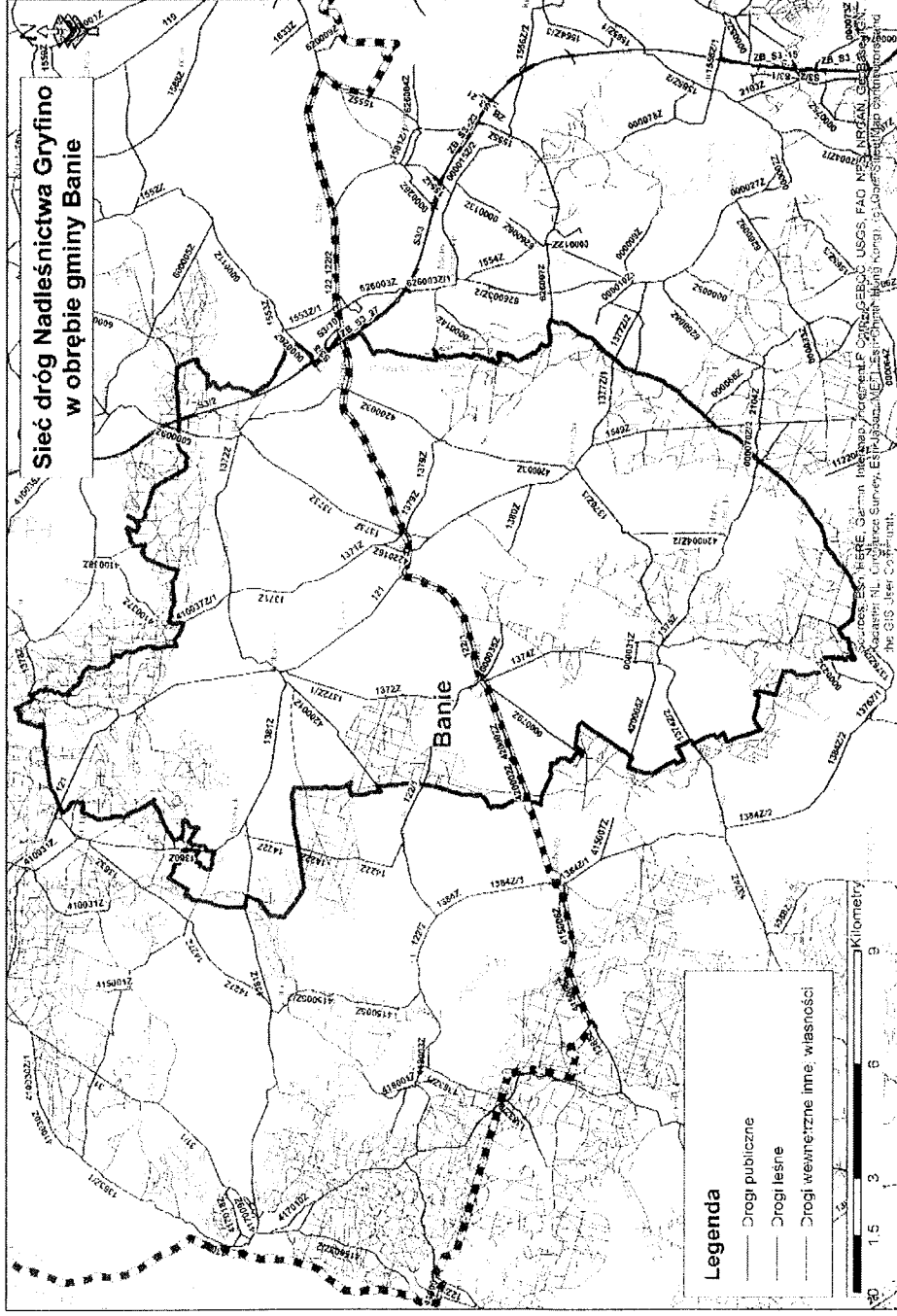


Lasy Państwowe



NADLEŚNICTWA
PUSZCZAŃSKIE

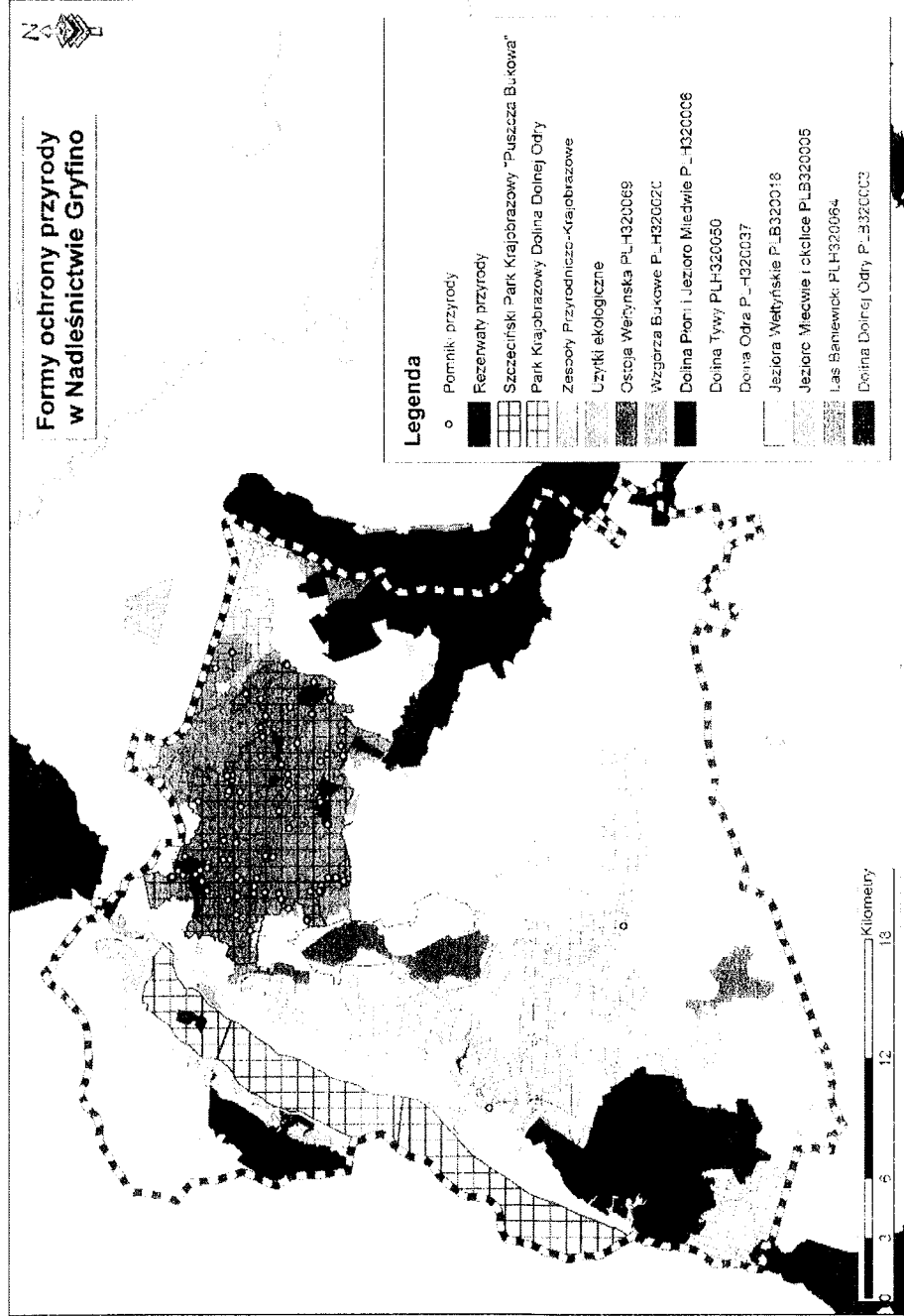
SIEĆ DRÓG NADLEŚNICTWA GRZYFINO W OBRĘBIE GMINY BANIE





Las Państwowe

Przyroda na terenie Nadleśnictwa Gryfino

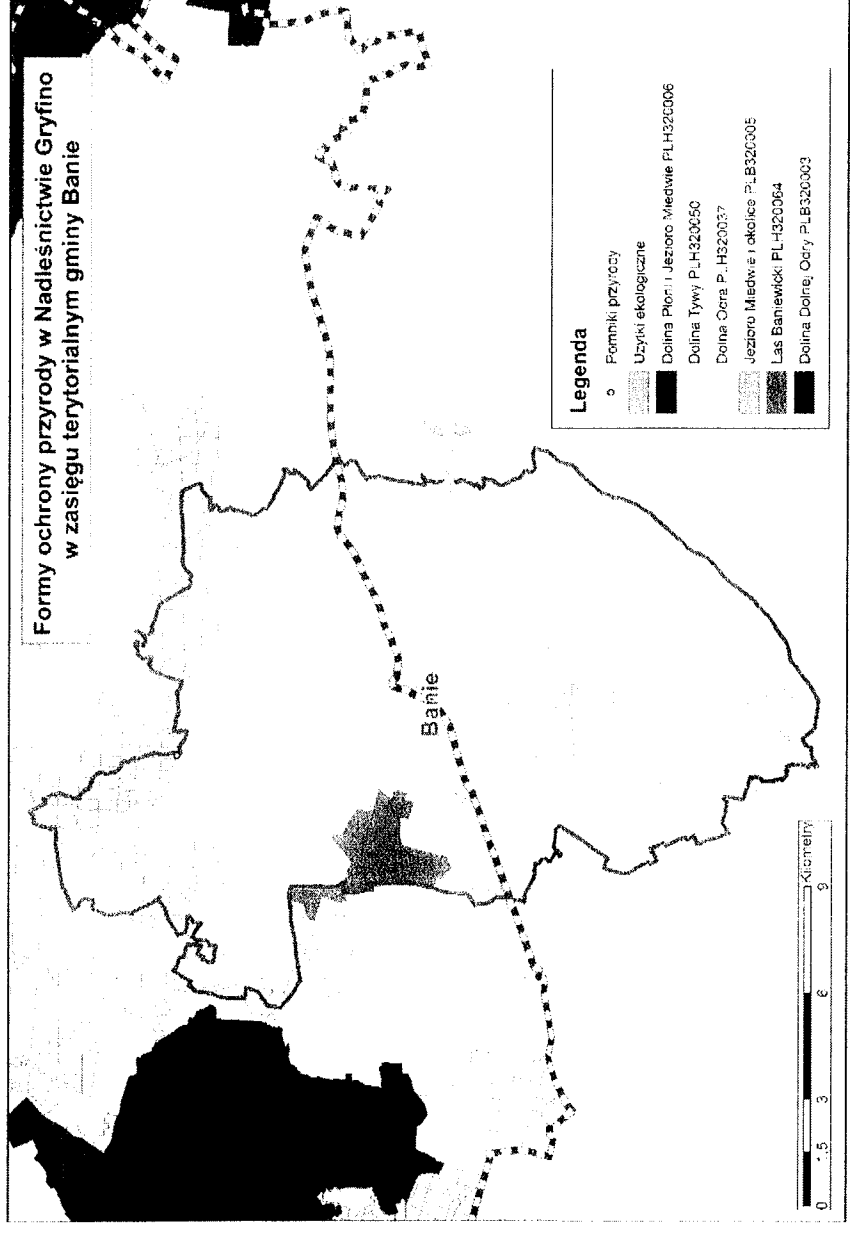


NADLEŚNICTWA
PUSZCZAŃSKIE

Formy ochrony przyrody w zasięgu terytorialnym Nadleśnictwa Gryfino:

- Rezerwat przyrody (11 – pow. 903,12 ha)
- Parki krajobrazowe (2 – pow. 6 986,60 ha)
- Obszary Natura 2000 (9 – pow. 16 782,62 ha)
- Użytki ekologiczne (8 – pow. 23,58 ha)
- Zespoły Przyrodniczo-Krajobrazowe (2 – pow. 71,60 ha)
- Pomniki przyrody (105)
- Ochrona gatunkowa roślin, zwierząt oraz grzybów, w tym 24 strefy ochrony ostoi, miejsc rozrodu i regularnego przebywania bieleika, kani rudej, orlika krzykilitwego i bociana czarnego.

Przyroda na terenie Nadleśnictwa Gryfino w zasięgu Gminy Banie



▪ Dolina Tywy PLH320050

Powierzchnia: całkowita 3 754,86 ha (710,80 ha gr. n-ctwa)

Stwierdzono występowanie 11 typów siedlisk z Załącznika I i 1 gatunek z Załącznika II Dyrektywy Siedliskowej stanowiących przedmiot ochrony. Dominującym typem siedlisk są lasy liściaste (głównie żyzne buczyny niżowe oraz łągi olszowe i jesionowo - olszowe) oraz naturalne eutroficzne zbiorniki wodne. Tywa wykazuje duże różnicowanie w kształcie i szerokości koryta, a także głębokości i szybkości przepływu wody, co powoduje powstawanie odcinków o charakterze rzeki górskiej.

PZO: z 2025 r.

▪ Las Baniewicki PLH320064

Powierzchnia: 611,54 ha

Stwierdzono występowanie 2 typów siedlisk z Załącznika I Dyrektywy Siedliskowej stanowiących przedmiot ochrony. Zwarty kompleks żyznych lasów liściastych o dość jednolitym charakterze grądowym. W lokalnych obniżeniach wykształcają się na niewielkich powierzchniach lasy łąkowe.

PZO: z 2024 r.



Lasy Państwowe

Siedliska przyrodnicze

NADLEŚNICTWA
PUSZCZAŃSKIE

Siedlisko	Nazwa siedliska	Powierzchnia [ha]
2330	Wydmy śródładowe z murawami napiaskowymi	0,5
3150	Starorzeczca i naturalne eutroficzne zbiorniki wodne ze zbiorowiskami z <i>Nymphaeion, Potamoion</i>	37,88
3160	Naturalne, dystroficzne zbiorniki wodne	0,9
3260	Nizinne i podgórskie rzeki ze zbiorowiskami wiosieniczników <i>Ranunculon fluitantis</i>	1,3
4030	Suche wrzosowiska (<i>Calluno - Geniston, Pohlo - Callunion, Calluno - Arctostaphylon</i>)	0,3
6210	Murawy kserotermiczne (<i>Festuco-Brometea</i> i ciepłolubne murawy z <i>Asplenion septentrionalis-Festucion pallentis</i>)	3,15
6410	Zmienowilgotne łąki trzęślicowe (Molinion)	0,68
6430	Ziolorośla górskie (<i>Adenostyion alliariae</i>) i ziolorośla nadrzeczne (<i>Convolvuletalia sepium</i>)	0,2
7110	Torfowiska wysokie z roślinnością torfotwórczą (żywe)*	0,86
7140	Torfowiska przejściowe i trzęsawiska (przeważnie z roślinnością z <i>Scheuchzeria-Caricetea</i>)	20,07
7220	Źródłiska wapienne ze zbiorowiskami <i>Cratoneuron commutati</i> *	0,85
7230	Górskie i nizinne torfowiska zasadowe o charakterze młak, turzycowisk i mechowisk	0,24
	Suma siedliska nieleśne	66,93
9110	Kwaśne buczyny (<i>Luzulo-Fagetum</i>)	412,19
9130	Żyżne buczyny (<i>Dentario glandulosae-Fagetion, Galio odorati-Fagetion</i>)	4 745,74
9160	Grąd subatlantycki (<i>Stellario - Carpinetum</i>)	632,23
9170	Grąd środkowoeuropejski i subkontynentalny (<i>Gallo-Carpinetum, Tilio-Carpinetum</i>)	15,04
9190	Kwaśne dąbrowy (<i>Quercion roburi-petraeae</i>)	496,39
91D0	Bory i lasy bagienne (<i>Vaccinio uliginosi-Betuletum pubescents, Vaccinio uliginosi-Pinetum, Pino mugo-Sphagnetum, Sphagno gigensohnii-Piceetum</i> i brzoźowo-sosnowe bagienne lasy borealne)	57,76
91E0	Łęgi wierzbowe, topolowe, olszowe i jesionowe (<i>Salicetum albo-fragilis, Populetum albae, Alnion glutinoso-incanae, olsy źródlistkowe</i>)	1 043,63
91F0	Łęgowe lasy dębowo-wiązowo-jesionowe (<i>Ficario-Ulmatum</i>)	45,76
91I0	Ciepłolubne dąbrowy (<i>Quercetalia pubescens-petraeae</i> *)	0,75
91T0	Sosnowy bór chrobotkowy (<i>Cladonia-Pinetum</i> i chrobotkowa postać <i>Peucedano-Pinetum</i>)	0,2
	Suma siedliska leśne	7 449,69
	Łączna siedliska przyrodnicze	7 516,62

www.lasy.gov.pl



Plan urzędzenia lasu (PUL) – podstawa działalności nadleśnictwa

To kluczowy dokument określający zasady gospodarki leśnej i podstawa naszego działania. Opracowany **na 10 lat**. Obejmuje całe nadleśnictwo, ale indywidualne planowanie dotyczy wydzieleń, czyli kilkuhektarowych, jednolitych fragmentów lasu. Plan wykonali specjaliści spoza Lasów Państwowych. Zatwierdził Minister Klimatu i Środowiska.

Plan zawiera opis i ocenę stanu lasu oraz cele, zadania i metody prowadzenia gospodarki leśnej. Proces jego tworzenia i zatwierdzania jest precyzyjnie uregulowany i angażuje różne podmioty oraz społeczeństwo.

Obecnie trwają prace nad przygotowaniem kolejnego PUL dla Nadleśnictwa Gryfino na lata 2027-2036

W jakim celu wykonujemy plan?

- **Zrównoważone zarządzanie lasami** – zapewnienie równowagi między ochroną przyrody a użytkowaniem lasów
- **Ochrona ekosystemów leśnych** – uwzględnienie obszarów chronionych i działań na rzecz bioróżnorodności
- **Planowanie pozyskania drewna** – określenie, ile drewna można pozyskać, bez naruszania stabilności lasów
- **Dostosowanie gospodarki leśnej do warunków środowiskowych** – uwzględnienie klimatu, gleby i zasobów wodnych



Lasy Państwowe

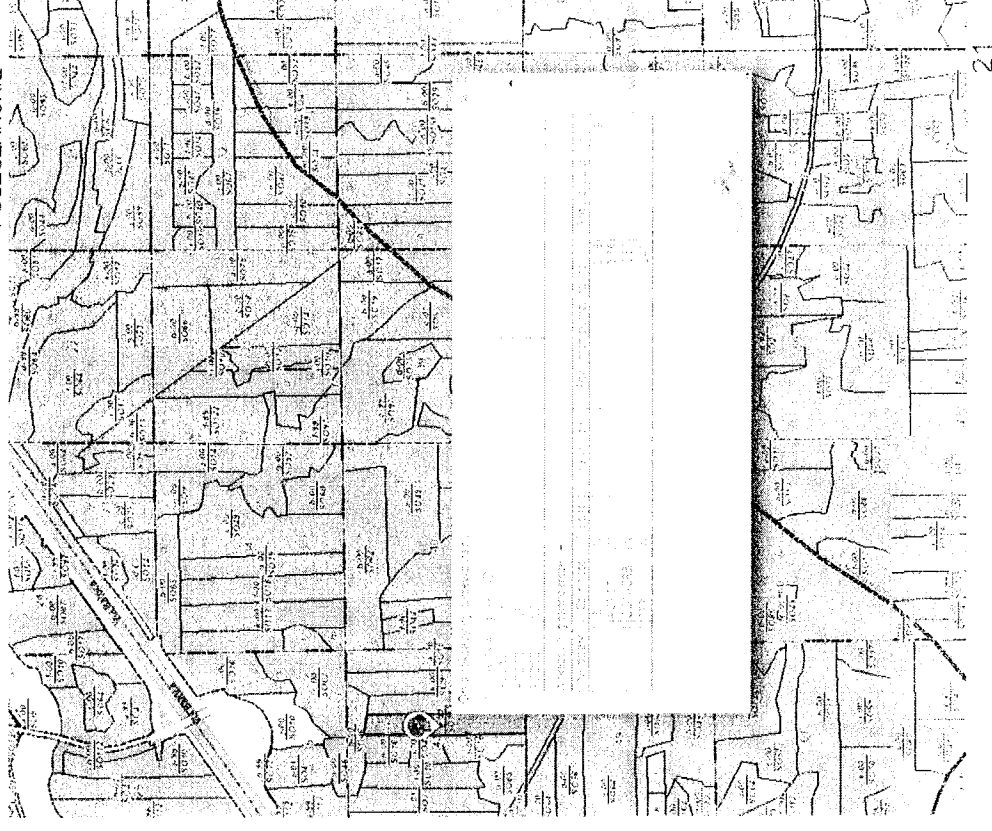
Plan dostępny dla każdego

- **Działamy transparentnie.** Dlatego przy tworzeniu planu odbywają się konsultacje społeczne. Gotowy plan podlega strategicznej ocenie oddziaływania na środowisku i jest opiniowany przez RDOŚ, Wojewódzki Inspektorat Sanitarny
- **Każdy ma wgląd do planu.** Plan urządzenia lasu umieszczamy w internetowym BIP. Do pobrania udostępniamy opis nadleśnictwa (elaborat) i program ochrony przyrody: <https://www.gov.pl/web/nadleśnictwo-gryfino/plan-urządzenia-lasu>
- **Sprawdź, co zaplanowaliśmy w znanym Ci fragmencie lasu.** Treść planu trafia także do Banku Danych o Lasach (bdd.lasy.gov.pl). Tutaj każdy może zapoznać się z charakterystyką wybranego wydzielenia leśnego i sprawdzić, jakie prace będziemy prowadzić w tym fragmencie lasu

www.lasy.gov.pl



NADLEŚNICTWA
PUSZCZAŃSKIE



2





Las Państwowe



NADLEŚNICTWA
PUSZCZAŃSKIE

ZESTAWIENIE REALIZACJI ZADAŃ OKREŚLONYCH PRZEZ PUL W ZAKRESIE HODOWLI LASU W LATACH 2017 - 2025

Rok	Odnawianie i zalesienia							poprawki i uzupełnienia	wprowadzanie podsyńców	Pielęgnowanie			Melioracje		
	otwarte		pod ostona			przy rębniach złożonych	podszczenia			dotarcie luk i przerzedzeń	głęb	upraw (CW)	młodników (CP)	agrotechniczne	wodne
	halizny, płazowiny, zręby bieżące	grunty nieleśne	zręby projektowane	zręby rębniach złożonych	podszczenia										
1	2	3	4	5	6	7	8	9	10	11	12	13	14		
2017	14,34	10,30	0,00	65,84	1,58	1,54	5,05	0,00	643,08	117,50	77,02	146,01	0,00		
2018	11,14		1,71	49,58		2,00	4,06	0,00	88,42	88,70	87,61	93,36	0,00		
2019			29,10	45,05	0,74	2,91	4,07	0,00	49,07	46,83	187,36	109,32	0,00		
2020			41,33	82,66	7,13	0,88	2,15	0,00	62,50	38,81	171,29	60,77	0,00		
2021		6,03	44,20	92,87	0,50	1,30	20,05	0,00	78,18	50,33	133,92	97,10	0,00		
2022	3,10		32,20	74,00	11,14	1,54	18,44	0,00	77,60	69,57	129,76	83,69	0,00		
2023		2,38	19,67	102,24	3,60	1,75	9,77	0,00	70,03	45,83	137,21	62,85	0,00		
2024		0,92	11,08	65,43	11,54	0,55	10,69	0,00	93,25	54,48	126,15	99,87	0,00		
2025			41,75	60,71	15,94	1,31	3,61	0,00	363,38	87,04	185,03	28,11	0,00		
Razem	28,58	19,63	221,04	699,09	52,17	13,78	74,28	0,00	1162,13	599,09	1235,35	781,08	0,00		
Wg PUL	18,80	10,30	232,19	1147,27	45,51	6,98	106,5 ¹	0,00	1216,08 ²	1159,63 ³	1352,47	834,26	0,00		
% wykonania	152%	191%	95%	61%	115%	197%	73%		125%	52%	91%	94%			

Powierzchnia zredukowana - ha




Las Państwowe

NADLEŚNICTWA
PUSZCZAŃSKIE

ZESTAWIENIE REALIZACJI ZADAŃ OKREŚLONYCH PRZEZ PUL W RAMACH UŻYTKOWANIA W LATACH 2017-2025

Rok	UŻYTKI																Razem m ³
	RĘBNE				Niezaliczone na poczet etatu ogółem m ³	Razem m ³	PRZEDRĘBNE								Przygodne m ³	Razem m ³	
	ha	m ³	Przygodne m ³	Razem m ³			Czyszczenia późne		Trzbieże wczesne		Trzbieże późne		Przygodne m ³	Razem m ³			
							ha	m ³	ha	m ³	ha	m ³					
2017	399	46 049	1 691	49 390	1 650	0	3	214	10 841	944	49 589	2 098	62 531	111 922			
2018	352	48 929	510	51 673	2 234	0	4	221	10 155	836	40 053	3 128	53 340	105 013			
2019	446	49 480	342	52 152	2 330	0	4	145	6 372	871	44 897	2 026	53 299	105 451			
2020	330	44 415	1 295	47 148	1 437	0	44	129	5 177	791	36 120	2 925	44 266	91 414			
2021	337	41 643	997	44 579	1 939	0	15	187	5 568	1 072	46 777	1 704	54 064	98 642			
2022	165	24 094	10 593	34 720	34	2	28	102	4 411	663	40 092	20 976	65 507	100 227			
2023	301	31 420	835	33 355	1 100	6	27	87	2 626	724	28 926	6 991	38 570	71 925			
2024	226	30 733	680	31 692	279	0	25	78	3 138	553	24 542	3 870	31 574	63 266			
2025	170	22 610	166	22 776	0	17	268	111	3 155	670	25 021	1 857	30 301	53 077			
Razem	2 726	339 373	17 110	367 486	11 003	25	418	1 273	51 443	7 123	336 017	45 573	433 451	800 937			
Wg PUL	3 074	544 923	x	558 684	13 761	x	x	1 414	47 781	7 844	447 219	x	495 000	1 053 684			
% wykonania	89	26	x	66	80	x	x	90	107	91	75	x	88	76			



Lasy Państwowe



NADLEŚNICTWA
PUSZCZAŃSKIE

Część II

Co się działo w nadleśnictwie – podsumowanie roku 2025



Lasy Państwowe



NADLEŚNICTWA
PUSZCZAŃSKIE

POZYSKANIE DREWNA W NADLEŚNICTWIE GRYFINO W 2025 ROKU

Pozyskanie drewna ogółem

Użytkowanie rębne – 22 610 m³

Użytkowanie przedrębne – 28 445 m³

Użytki przygodne – 2 512 m³

Drewno opałowe

S4 (wałki opałowe) – 7 347 m³,

ceny netto od 52 zł – do 170 zł

M2 (gałęziówka) – 1 777 m³,


Ceny netto od 21 zł – do 26 zł

Według sortymentów

Drewno wielkowymiarowe – 17 446 m³

Drewno średniowymiarowe – 34 344 m³

Drewno małowymiarowe – 1 777 m³




Lasy Państwowe



NADLEŚNICTWA
PUSZCZAŃSKIE

POZYSKANIE DREWNA W NADLEŚNICTWIE GRYFINO W 2025 ROKU (GMINAMI)

Gmina	Rębne [m ³]	Przedrębne [m ³]	Przygodne [m ³]	Suma [m ³]
M. Szczecin	603	2 703	252	3 558
Banie	3 813	2 449	459	6 721
Bielice	1 483	609	81	2 172
Kolbaskowo	437	51	95	584
Kozielice	1 338	38	0	1 375
Gryfino Miasto	57	0	3	60
Gryfino Ob. wiej.	8 326	9 415	597	18 337
Stare Czarnowo	4 203	9 109	553	13 864
Widuchowa	2 352	4 071	471	6 894
Suma:	22 610	28 445	2 512	53 567



Lasy Państwowe



NADLEŚNICTWA
PUSZCZAŃSKIE

POZYSKANIE DREWNA W NADLEŚNICTWIE GRYFINO W 2025 ROKU WEDŁUG SORTYMENTÓW (GMINAMI)

Gmina	Drewno małowymiarowe [m ³]	Drewno średniowymiarowe [m ³]	Drewno wielkowymiarowe [m ³]	Suma [m ³]
M. Szczecin	78	2 484	995	3 558
Banie	539	3 944	2 238	6 721
Bielice	52	1 201	919	2 172
Kobaskowo	41	409	134	584
Kozielice	18	550	807	1 375
Gryfino Miasto	50	9	0	59
Gryfino Ob. wiej.	444	10 641	7253	18 337
Stare Czarnowo	9 647	9 647	3 786	13 864
Widuchowa	124	5 458	1 313	6 894
Suma:	1 777	34 344	17 446	53 567



Las Państwowe





NADLEŚNICTWA
PUSZCZAŃSKIE

RYNEK PRACY W USŁUGACH LEŚNYCH WG UMÓW (LEŚNICTW I GMIN) NA LATA 2026



Gminy w ramach których działa ZUL		Leśnictwo		Nazwa podmiotu wykonującego	
M. Szczecin	Śmierdnica	Usługi Leśne Roman Kapuśniak			
M. Szczecin	Kłękowo	ZUL MARGO-DREW M. TRYBA			
M. Szczecin	Klucz	Usługi Leśne Roman Kapuśniak			
M. Szczecin	Binowo	Usługi Leśne Roman Kapuśniak			
Banie	Borzym	Ekolas Krzysztof Burdzy			
Banie	Baniewice	UL Kamil Sosnowski			
Banie	Sosnowo	UL Kamil Sosnowski			
Bielice	Glinna	Usługi Leśne Roman Kapuśniak			
Bielice	Sosnowo	ZAKŁAD USŁUG LEŚNYCH R. KOCHANOWSKI			
Kolbaskowo	Binowo	Usługi Leśne Roman Kapuśniak			
Kozielece	Sosnowo	UL Kamil Sosnowski			
Gryfino Miasto	Wełtyń	UL Kamil Sosnowski			
Gryfino Ob. Wiej.	Wełtyń	UL Kamil Sosnowski			
Gryfino Ob. Wiej.	Borzym	Ekolas Krzysztof Burdzy			
Gryfino Ob. Wiej.	Glinna	Usługi Leśne Roman Kapuśniak			
Gryfino Ob. Wiej.	Gajki	USŁUGI LEŚNE Gagol Jarosław			
Gryfino Ob. Wiej.	Baniewice	UL Kamil Sosnowski			
Gryfino Ob. Wiej.	Pniewo	UL Kamil Sosnowski			
Gryfino Ob. Wiej.	Binowo	Usługi Leśne Roman Kapuśniak			
Gryfino Ob. Wiej.	Sosnowo	UL Kamil Sosnowski			
Stare Czarnowo	Wełtyń	UL Kamil Sosnowski			
Stare Czarnowo	Kolowo	Usługi Leśne Roman Kapuśniak			
Stare Czarnowo	Śmierdnica	Usługi Leśne Roman Kapuśniak			
Stare Czarnowo	Glinna	Usługi Leśne Roman Kapuśniak			
Stare Czarnowo	Kłękowo	ZUL MARGO-DREW M. TRYBA			
Stare Czarnowo	Klucz	Usługi Leśne Roman Kapuśniak			
Stare Czarnowo	Binowo	Usługi Leśne Roman Kapuśniak			
Widuchowa	Gajki	USŁUGI LEŚNE Gagol Jarosław			
Widuchowa	Baniewice	UL Kamil Sosnowski			
Widuchowa	Pniewo	UL Kamil Sosnowski			





Las Państwowe



NADLEŚNICTWA
PUSZCZAŃSKIE

LOKALNI ODBIORCY DREWNA W NADLEŚNICTWIE GRYFINO

GRYFSKAND SP. Z O.O.

FHU "HUBSZ" Dorota Romanowicz


USŁUGI TARTACZNE OBRÓBKA DREWNA Jacek Walterowicz

USŁUGI TRANSPORTOWE Andrzej Dui

MAT-BUD Rafał Mateuszcyk

Przedsiębiorstwo Drzewne SŁAWLAND Sp. z o.o.

Ogólna liczba przedsiębiorstw nabywających drewno: 116





HODOWLA I OCHRONA LASU W NADLEŚNICTWIE GRYFINO W 2025 ROKU

Odnowienia – 120,31 ha (w tym: Gmina Banie – 33,14 ha, Gmina Bielice – 2,90 ha, Gmina Gryfino – 35,46 ha, Gmina Kołbaskowo – 0,00 ha, Gmina Kozielice – 0,98 ha, Gmina Stare Czarnowo – 34,13 ha, Gmina Szczecin – 2,27 ha, Gmina Widuchowa – 11,73 ha);

Zalesienia – 0,92 ha (w tym: Gmina Stare Czarnowo – 0,92ha,);

Trzebieże – 782,35 ha (w tym: Gmina Banie – 63,86 ha, Gmina Bielice – 29,29 ha, Gmina Gryfino – 272,34 ha, Gmina Kołbaskowo – 3,97 ha, Gmina Kozielice – 2,02 ha, Gmina Stare Czarnowo – 240,95 ha, Gmina Szczecin – 61,40 ha, Gmina Widuchowa – 108,52 ha);

Czyszczenia – 272,07 ha (w tym: Gmina Banie – 48,52 ha, Gmina Bielice – 15,13 ha, Gmina Gryfino – 86,49 ha, Gmina Kołbaskowo – 7,96 ha, Gmina Kozielice – 4,52 ha, Gmina St. Czarnowo – 84,60 ha, Gmina Szczecin-9,20 ha, Gmina Widuchowa – 15,65 ha);

Ważniejsze zadania z zakresu ochrony lasu - ochrona przed zwierzyną: 326,17 ha (w tym: Gmina Banie - 49,94 ha, Gmina Bielice – 12,62 ha, Gmina Gryfino – 123,67 ha, Gmina Kołbaskowo – 6,56 ha, Gmina Kozielice - 4,43 ha, Gmina St. Czarnowo – 68,51 ha, Gmina Szczecin - 15,27 ha, Gmina Widuchowa – 45,17 ha);



Gospodarowanie gruntami

W 2025 roku w ramach porozumień zawartych z Starostwem Powiatowym w Gryfinie oraz Starostwem Powiatowych w Policach nadzorem nad gospodarką leśną objętych było 364,97 ha lasów niestanowiących własności Skarbu Państwa w tym:

w Gminie Banie – 33,11 ha

w Gminie Gryfino – 215,96 ha

w Gminie Stare Czarnowo – 17,69 ha

w Gminie Widuchowa – 63,95 ha

w gminie Kołbaskowo – 34,26 ha

W roku 2025 Nadleśnictwo nabyło nowy grunt o powierzchni 4,19 ha przeznaczony do prowadzenia gospodarki leśnej znajdującej się na terenie gminy Stare Czarnowo.

Promocja zamiaru nabywania gruntów odbywała się przez zamieszczanie ogłoszeń w lokalnej prasie, wywieszanie ogłoszeń w siedzibie Nadleśnictwa oraz poprzez bezpośrednie rozmowy z osobami zainteresowanymi zbyciem gruntów.



Las Państwowe



NADLEŚNICTWA
PUSZCZAŃSKIE

ZAGROŻENIA I PRZECIWDZIAŁANIE ZAGROŻENIOM


Zagrożenia:

Stwierdzone
zagrożenie
ze strony
patogenów drzew
(ha)

DRZEWOSTANY, ABIOTYCZNE DO
20 LAT
DRZEWOSTANY, ABIOTYCZNE
POWYZEJ 20 LAT
DRZEWOSTANY, BEZKREGOWCE
DRZEWOSTANY, PATOGENY
KREGOWCE
POWYZEJ 20 LAT
SZKODY OD ZWIERZYNY

Suma:

	OPARZENIA, (ZGORZEL SŁONECZNA), WIEDNIECIE I ZAMIERANIE	ZIMROZENIA, ZWARZENIA	OBNIŻENIE POZIOMU WOD, SUSZA	WIATR	KORNIK DRAKARZ	KORNIK MODRZEWIOWI EC	KORNIK OSTROŻEBNY	OPIĘTKI	GRYZONIE	JEMIOŁA NA SOSNIE	BOBR	JELEŃ	SARNA	Suma:
M. Szczecin	7				1									7
Banie	15				9						0		7	30
Bielice	8												1	9
Kolbaskowo	5													5
Kozielec	0													0
Gryfino Miasto	0													0
Gryfino Ob. wej.	56				1				2		1		3	62
Kobylanka							40							40
Stare Czarnowo	5	12								7		1	1	26
Widuchowa	16		0	21	7		1	8	4		9		3	71
Suma:	5	122	0	21	17	0	41	8	6	7	10	1	14	252



Las Państwowe



NADLEŚNICTWA
PUSZCZAŃSKIE

ZAGROŻENIA I PRZECIWDZIAŁANIE ZAGROŻENIOM

Liczba i powierzchnia pożarów:

GMINA	Liczba pożarów	Pow. całk. pożarów (ha)	Pow. pokr. gleby (ha)	Straty finansowe (zł)
M. Szczecin				
Banie				
Bielice				
Koibaskowo				
Kozielice				
Gryfino Miasto				
Gryfino Ob. wiej.	4	0,00	0,73	2 702,27
Kobylianka				
Stare Czarnowo	1	0,04	0,17	21 423,40
Widuchowa	1	0,10	0,06	3 407,46
RAZEM	6	0,14	0,95	36 579,04




ZAGROŻENIA I PRZECIWDZIAŁANIE ZAGROŻENIOM

Przeciwdziałanie zagrożeniom:

- informacja o przebudowie drzewostanów 26,48 ha;
- ochrona przed zwierzyną: 123 ha / 683,4 tys. zł;
- ochrona przeciwpożarowa: 565,5 tys. zł;
- likwidacja płotu ASF: 126,6 tys. zł;

Rozmiar pozyskania sanitarnego (gminami)

GMINA	Rębnie sanitarne	Pozyskanie przygodne	Razem [m3]
M. Szczecin	47	252	299
Banie	469	459	928
Bielice		81	81
Kolbaskowo	16	95	11
Kozielice			
Gryfino Miasto		3	3
Gryfino Ob. wiej.	156	597	753
Kobylanka			
Stare Czarnowo		553	553
Widuchowa	1 392	471	1 863
RAZEM	2 081	2 511	4 591



Lasy Państwowe

100 LAT
1924-2024
Lasów Państwowych



Prace z zakresu hodowli i ochrony lasu w zasięgu Gminy Banie - rok 2025


Odnowienia – 33,14 ha;

Trzebieże – 63,86 ha;

Czyszczenia – 48,52 ha;

Ważniejsze zadania z zakresu ochrony lasu (ochrona przed zwierzyną) – 23,02 ha





Lasy Państwowe

100 LAT
1924-2024
Lasów Państwowych

Prace z zakresu hodowli i ochrony lasu w zasięgu Gminy Banie - rok 2026

Odnowienia lasu – 8,70 ha;


Trzebieże – 90,77 ha;

Czyszczenia - 27,21 ha



www.lasy.gov.pl






Lasy Państwowe

PLAN POZYSKANIA DREWNA NA ROK 2026:

GMINA	Rębne [m ³]	Przedrębne [m ³]	Przygodne [m ³]	Razem [m ³]
M. Szczecin	822	388	199	1 409
Banie	1 187	3 003	690	4 880
Bielice	753	110	142	1 005
Kolbaskowo	113	52	27	192
Kozielice	0	0	0	0
Gryfino Miasto	0	0	0	0
Gryfino Ob. wiej.	7 385	7 987	2 532	17 904
Stare Czarnowo	327	1 775	346	2 448
Widuchowa	7 415	10 925	3 020	21 360
SUMA	18 002	24 240	6958	49 200



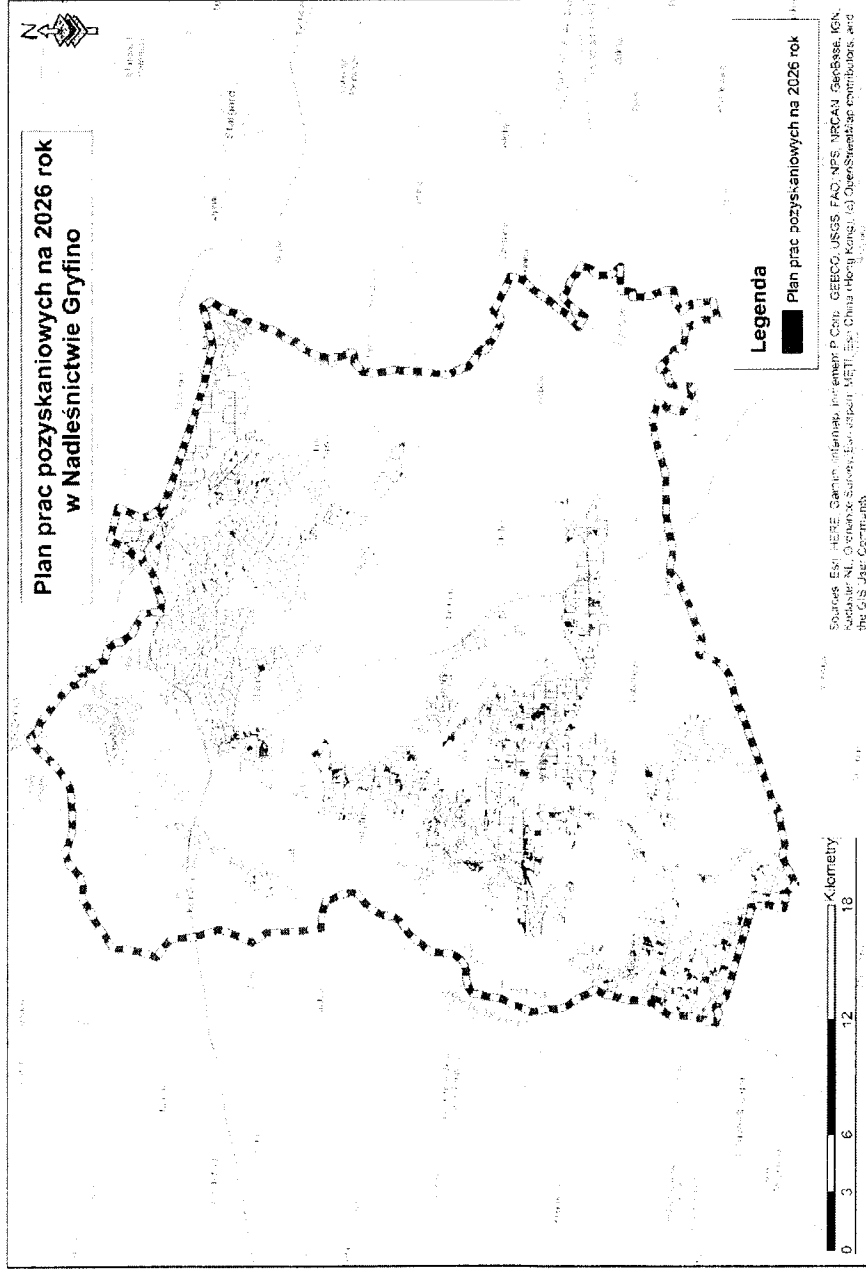


Las Państwowe



NADLEŚNICTWA
PUSZCZAŃSKIE

Pozyskanie drewna – lokalizacje powierzchni (ogólnie)





Las Państwowe



NADLEŚNICTWA
PUSZCZAŃSKIE

ZAGROŻENIA I PRZECIWDZIAŁANIE ZAGROŻENIOM

Zagrożenia:

Stwierdzone zagrożenie ze strony patogenów drzew (ha)	DRZEWOSTANY, ABIOTYCZNE DO 20 LAT		DRZEWOSTANY, ABIOTYCZNE POWYŻEJ 20 LAT		DRZEWOSTANY, BEZKRĘGOWCE				DRZEWOSTANY, PATOGENY POWYŻEJ 20 LAT				Suma:	
	OPARZENIA (ZGORZEL SŁONECZNA), WIEDNIECIE I ZAMIERANIE	ZMROŻENIA, ZWARZENIA	OBNIŻENIE POZIOMU WOD, SUSZA	WIATR	KORNIK DROKARZ	KORNIK MODRZEWIOWI EC	KORNIK OSTROŻEBNY	OPIĘTKI	GRYZONIE	JEMIOŁA NA SOSNIE	BOBR	JELEŃ		SARNA
M. Szczecin	7	1												7
Banie	15	9								0		7		30
Bielice	8											1		9
Kolbaskowo	5													5
Kozielce	0													0
Gryfino Miasto	0													0
Gryfino Ob. wiej.	56	1							2	1		3		62
Kobyłanka								40						40
Stare Czarnowo	5	12							7			1		26
Widuchowa	18	7	0	21			1		4	9		3		71
Suma:	5	122	0	21	17	0	41	41	6	10	1	14	7	252



Las Państwowe

100 LAT
1924-2024
Lasów Państwowych

Finanse Nadleśnictwa Gryfino z uwzględnieniem opłat na rzecz Gminy Banie - 2025

- przychody nadleśnictwa ogółem 18.361.179,32 zł
- koszty nadleśnictwa ogółem 16.891.209,33 zł
- wykorzystanie środków funduszu leśnego 15.247.619,63 zł
- podatek VAT za rok 2025, kwota 2.161.683,58 zł
- **podatki lokalne dla Gminy Banie - łącznie za 2025, kwota 149.843,00 zł**
 - podatek leśny 93.779,00 zł
 - podatek od nieruchomości 54.794,00 zł
 - podatek rolny 1.270,00 zł



Lasy Państwowe




NADLEŚNICTWA
PUSZCZAŃSKIE

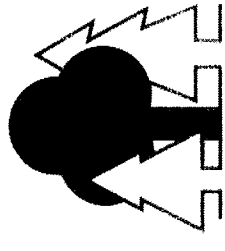
HODOWLA I OCHRONA LASU W NADLEŚNICTWIE GRYFINO – PLAN NA 2026 ROK

Odnowienia – 96,82 ha (w tym: Gmina Banie - 8,70 ha, Gmina Bielice – 4,71 ha, Gmina Gryfino - 20,89 ha, Gmina Kobylanka – 9,57 ha, Gmina Kołbaskowo - 0,00 ha, Gmina Kozielice - 3,29 ha, Gmina Stare Czarnowo – 15,54 ha, Gmina Szczecin - 0,34 ha, Gmina Widuchowa - 32,78 ha)

Trzebieże – 705,22 ha (w tym: Gmina Banie - 90,77 ha, Gmina Bielice - 8,78 ha, Gmina Gryfino -242,09 ha, Gmina Kołbaskowo - 4,06 ha, Gmina Kozielice - 0,00 ha, Gmina Stare Czarnowo - 53,97 ha, Gmina Szczecin - 13,05 ha, Gmina Widuchowa - 292,50 ha)

Czyszczenia – 218,61 ha (w tym: Gmina Banie - 27,21 ha, Gmina Bielice - 10,83 ha, Gmina Gryfino - 65,77 ha, Gmina Kołbaskowo - 5,77 ha, Gmina Kozielice - 3,75 ha, Gmina Stare Czarnowo - 54,05 ha, Gmina Szczecin - 8,52 ha, Gmina Widuchowa -42,71 ha)





NADLEŚNICTWA
PUSZCZAŃSKIE

Dziękuję za uwagę

Nadleśnictwo Gryfino
ul. 1 Maja 4, 74-100 Gryfino

gryfino@szczecin.lasy.gov.pl
tel.: +48 91 416 20 71

Konsultanci do spraw społecznych w Nadleśnictwie Gryfino:

Daniel Pogorzalec, Lidia Kmiecicka